

**LEMBAR PERSETUJUAN PEMBIMBING**

**KERATON BANGGAI PERIODE 1927-2000**

**Oleh:**

**Nama: MUH. RIZAL  
Nim: 231 411 032**

**Pembimbing I**



**Drs. Joni Apriyanto., M.Hum.  
Nip. 19680401 199303 1 004**


**Pembimbing II**



**H. Lukman D. Katili, S.Ag, M.ThI  
Nip. 19720705 200912 1 001**

**Mengetahui**

**Ketua Jurusan Pendidikan Sejarah**



**Drs. Darwin Unc., M.Pd  
Nip.19581129 199403 1 001**

LEMBAR PENGESAHAN

Skripsi Yang Berjudul  
(Keraton Banggai Periode 1927-2000)  
Oleh: Muh. Rizal  
Telah Dipertahankan Didepan Penguji

Hari/Tanggal :


Waktu :

Nama

Tanda Tangan

Diuji :

Drs. Darwin Une., M.Pd  
Nip. 19581129 199403 1 001




Sutrisno Mohammad, S.Pd., M.Pd  
Nip. 19741212 200801 1 006



Drs. Joni Apriyanto., M.Hum  
Nip. 19680401 199303 1 004



H. Lukman D. Katili, S.Ag, M.ThI  
Nip. 19720705 200912 1 000



MENGETAHUI

Dekan Fakultas Ilmu Sosial  
Universitas Negeri Gorontalo



Dr. Sastro M. Wantu, S.H., M.Si  
Nip. 19660903 199603 1 001



## ABSTRAK

### **Muh. Rizal, 2016, “Keraton Banggai Periode 1927-2000”**

Penelitian ini dilakukan dengan cara penelusuran situs bangunan Sejarah Keraton Kerajaan Banggai Periode 1927-2000. Penelusuran ini dimulai sejak berdirinya bangunan Keraton Kerajaan Banggai ini, datangnya kolonial Belanda hingga tahun 2000. Pada masa lalu sebelum terbentuknya NKRI, wilayah ini terdiri atas negara-negara yang memiliki pemerintahan masing-masing dengan sistem pemerintahan tradisional berbentuk Kerajaan, kemudian bersatu menjadi Negara Indonesia ketika berakhirnya masa kekuasaan bangsa Kolonial.

Hal ini sama seperti yang terjadi di Wilayah Kabupaten Banggai Laut, yang pada zaman dahulu menjalankan sistem pemerintahan tradisional berbentuk Kerajaan, yang memiliki Istana Raja Banggai atau Keraton Banggai sebagai tempat tinggal raja dan keluarganya. Sekarang, wilayah tersebut telah berkembang menjadi Kecamatan Banggai Tengah, Kabupaten Banggai Laut, Provinsi Sulawesi Tengah, Indonesia. Keraton Banggai merupakan salah satu warisan Budaya Indonesia, khususnya di Daerah Kabupaten Banggai Laut. Letak Situs Bangunan bekas Keraton Banggai terletak di desa Lompio, Kecamatan Banggai Tengah, Kabupaten Banggai Laut, Propinsi Sulawesi Tengah. Bangunan bekas Keraton Kerajaan Banggai dibangun di atas sebuah bukit dengan ketinggian 11,57 meter di atas permukaan laut. Orientasi bangunan menghadap ke arah barat laut luas keseluruhan bangunan adalah 221 m<sup>2</sup>, dengan luas lahan, yaitu 3218.00, Ha, dibangun pada Tahun 1927.

Penelitian ini bertujuan untuk mengetahui bagaimana perkembangan Keraton Banggai dari tahun 1927-2000. Lokasi penelitian di Kecamatan Banggai Tengah, Kabupaten Banggai Laut. Metode yang digunakan dalam penelitian ini, yaitu metode Sejarah. Inti pokok metode sejarah meliputi *Heuristic, Kriktik Sumber, Interpretasi* dan *Historiografi*.

Kata Kunci: Keraton Banggai Periode 1927-2000