

LEMBAR PERSETUJUAN

SKRIPSI

**ANALISIS SEBARAN SEKOLAH TINGKAT SMA/SMK/MA
BERBASIS SISTEM INFORMASI GEOGRAFIS
DI KABUPATEN BONE BOLANGO**

Oleh

ARDIYANZAH UMAR

NIM : 451 409 064

Telah diperiksa dan disetujui untuk diuji

Pembimbing I

Pembimbing II


Dr. Nawir Sune, M.Si
NIP. 19631101 198903 1 003


Dr. Eng. Sri Maryati, S.Si
NIP. 19820326 200812 2 003

Mengetahui,

Ketua Jurusan

Ilmu dan Teknologi Kebumian


Dr. Sunarty S. Eraku, M.Pd
NIP. 19700903 200012 2 004

LEMBAR PENGESAHAN

**ANALISIS SEBARAN SEKOLAH TINGKAT SMA/SMK/MA
BERBASIS SISTEM INFORMASI GEOGRAFIS
DI KABUPATEN BONE BOLANGO**

Oleh
ARDIYANZAH UMAR
NIM : 451 409 064

Telah dipertahankan di depan dewan penguji

Hari/Tanggal : Jum'at, 26 Agustus 2016





Waktu : 10.00 WITA s/d Selesai

A. Penguji

1. **Dr. Sunarty S. Eraku, M.Pd**
Nip. 19700903 200012 2 004
2. **Ahmad Zainuri, S.Pd, M.T**
Nip. 19730721 200112 1 001
3. **Muh. Kasim, S.T, M.T**
Nip. 19770915 200812 1 001

B. Pembimbing


1. **Dr. Nawir Sune, M.Si**
Nip. 19631101 198903 1 003
2. **Dr. Eng. Sri Maryati, S.Si**
Nip. 19820326 200812 2 003

1. 
2. 
3. 
1. 
2.

Gorontalo, Agustus 2016

Mengetahui

**Dekan Fakultas Matematika dan IPA
Universitas Negeri Gorontalo**



Prof. Dr. Hj. Evi Hulukati, M.Pd
Nip. 19600530 198603 2 001

ABSTRAK

Ardiyanzah Umar. 2016. Analisis Sebaran Sekolah Tingkat SMA/SMK/MA Berbasis Sistem Informasi Geografis Di Kabupaten Bone Bolango. Skripsi, Program Studi S1 Pendidikan Geografi, Jurusan Ilmu dan Teknologi Kebumihan, Fakultas Matematika dan Ilmu Pengetahuan Alam, Universitas Negeri Gorontalo. Dibimbing oleh Dr. Nawir Sune, M.Si dan Dr. Eng. Sri Maryati, S.Si.

Tujuan penelitian ini adalah memetakan sebaran sekolah tingkat SMA/SMK/MA di Kabupaten Bone Bolango serta menganalisa sebaran sekolah tingkat SMA/SMK/MA di Kabupaten Bone Bolango terhadap partisipasi Anak Usia Sekolah (AUS) berdasarkan usia pada jenjang pendidikan tertentu. Metode yang digunakan dalam penelitian ini ialah deskriptif Kuantitatif dengan teknik pengumpulan data yaitu pengambilan titik koordinat, Pengambilan data jumlah siswa, jumlah kelas, jumlah Anak Usia Sekolah (AUS), jumlah guru, jumlah sarana dan prasarana. Dari hasil analisa sebaran sekolah diketahui bahwa sebaran sekolah SMA/SMK/MA yang ada di Kabupaten Bone Bolango belum bisa menampung jumlah penduduk AUS 16 - 18 tahun. Kabupaten Bone Bolango memiliki kapasitas Daya Tampung (DT) sekolah 0.8 : 1 dengan jumlah Angka Partisipasi Kasar (APK) 65% dan Angka Partisipasi Murni (APM) 48%.

Kata Kunci: Sistem Informasi Geografis, Peta Sebaran Sekolah, Angka Partisipasi.