

**LEMBAR PERSETUJUAN PEMBIMBING**

Skripsi yang berjudul

**“ANALISIS POTENSI DAN PENGEMBANGAN OBJEK WISATA PANTAI  
BOLIHUTUO DI KECAMATAN BOTUMOITO KABUPATEN BOALEMO PROVINSI  
GORONTALO”**

Oleh

**YOPAN OTOLUWA**  
**NIM. 451 417 028**

Telah Diperiksa Dan Disetujui Untuk Diuji

**Pembimbing I**



**Dr. Fitryane Lihawa, M.Si**  
**NIP. 19691209 199303 2 001**

**Pembimbing II**



**Dr. Eng. Sri Marvati**  
**NIP. 19820326 200812 2 003**

**Mengetahui,  
Ketua Jurusan**

**Ilmu dan Teknologi Kebumian**



**Dr. Sunarty S. Eraku, M.Pd**  
**NIP. 19700903 200012 2 004**

**Menyetujui,  
Ketua Program Studi  
Pendidikan Geografi**



**Dr. Eng. Sri Marvati**  
**NIP. 19820326 200812 2 003**

## LEMBAR PENGESAHAN SKRIPSI

"ANALISIS POTENSI DAN PENGEMBANGAN OBJEK WISATA PANTAI  
BOLIHUTUO DI KECAMATAN BOTUMOITO KABUPATEN BOALEMO  
PROVINSI GORONTALO"

Oleh:

Yopan Otoluwa  
451417028

Telah Diuji dan Dipertahankan Didepan Dewan Penguji

Hari/Tanggal : Senin, 6 Desember 2021


Waktu : 10:00 – 11.00 WITA

### A. PENGUJI


1. Dr. Nurfaika, S.Si, M.Sc  
NIP. 19830202 200812 2 004

1. 

2. Syahrizal Koem, S.Pd, M.Si  
NIP. 19871023 201504 1 002

2. 

3. Rakhmat Jaya Lahav, S.Si, M.Sc  
NIP. 19760101 200312 1 003


3. 

### B. PEMBIMBING

1. Dr. Fitriyane Lihawa, M.Si  
NIP. 19691209 199303 2 001

1. 

2. Dr. Eng. Sri Marvati  
NIP. 19820326 200812 2 003

2. 

Gorontalo, 06 Desember 2021

Mengetahui :

Dekan Fakultas Matematika dan Ilmu Pengetahuan Alam  
Universitas Negeri Gorontalo



  
Dr. Astin Lukum, M.Si  
NIP. 19630327 198803 2 002

## **ABSTRAK**

**Yopan Otoluwa, (2021). Analisis Potensi Dan Pengembangan Objek Wisata Pantai Bolihutuo Di Kecamatan Botumoito Kabupaten Boalemo Provinsi Gorontalo.** Program Studi Pendidikan Geografi, Fakultas Matematika dan Ilmu Pengetahuan Alam, Universitas Negeri Gorontalo.

Tujuan dari penelitian ini adalah Mengetahui potensi objek wisata Pantai Bolihutuo sebagai objek tujuan wisata dan usaha pengembangan potensi objek wisata Pantai Bolihutuo sebagai objek tujuan wisata. Penelitian ini, penulis menggunakan pendekatan geografi pariwisata atau pendekatan kelingkungan yaitu untuk mengetahui aspek geografi yang terdapat pada lokasi penelitian. Teknik pengumpulan data dari penelitian ini adalah observasi, dokumentasi, dan wawancara. Setelah data diperoleh, penulis menganalisis data dengan menggunakan SWOT melalui identifikasi dari faktor internal dan faktor eksternal. Setelah melakukan analisis dari data-data yang diperoleh dari tiga titik yang berbedah yaitu titik pertama memiliki kekuatan 3,64 kelemahan 1,87 peluang 3,58 ancaman 1,66, titik kedua memiliki kekuatan 3,64 kelemahan 1,65 peluang 3,58 ancaman 1,66 dan pada titik tiga memiliki kekuatan 3,36 kelemahan 1,87 peluang 3,58 ancaman 1,66 dari data tersebut selanjutnya dimasukkan kedalam diagram SWOT dan hasilnya pada ketiga titik terletak pada kuadran 1 yaitu memiliki nilai kekuatan dan peluang yang besar sehingga Pantai Bolihutuo dapat di kembangkan dengan mengoptimalkan kekuatan untuk memanfaatkan peluang bagi objek wisata Pantai Bolihutuo untuk bersaing dengan objek wisata lainnya.

**Kata Kunci : analisis, potensi, pengembangan, Wisata Bolihutuo**

## ABSTRACT

**Yopan Otoluwa, (2021). Analysis of Potential and Development of Bolihutuo Beach as a Tourist Attraction in Botumoito Subdistrict, Boalemo Regency, Gorontalo Province.** Study Program in Geography Education, Faculty of Mathematics and Natural Sciences, State University of Gorontalo.

The purpose of this research is to find out the potential and the efforts to develop the potential of Bolihutuo Beach as a tourist attraction. The researcher employs a geographic approach to figure out the geographical aspects of the research site. Techniques of data collection are observation, documentation, and interviews. Technique of data analysis uses SWOT through identification of internal and external factors. Based on analysis on three different spots, it shows that the values of the first spot are 3.64 on strengths, 1.87 on weaknesses, 3.58 on opportunities, 1.66 on threats. In the second spot, the values are 3.64 on strengths, 1.65 on weaknesses, 3.58 on opportunities, and 1.66 on threats. In the third spot, the values are 3.36 on strengths, 1.87 on weaknesses, 3.58 on opportunities, 1.66 on threats. Afterward, the data are added to a SWOT diagram to discover the results from the three spots. It reveals that all spots are positioned in I quadrant, signifying that it has great values on strengths and opportunities. This means that Bolihutuo Beach can be developed by optimizing the strengths to utilize opportunities in order to be able to compete with other tourist attractions.

**Keywords:** analysis, potential, development, Bolihutuo Beach

