

LEMBAR PERSETUJUAN PEMBIMBING

Skripsi yang berjudul

**“PEMETAAN POTENSI EKOWISATA KAWASAN DANAU LIMBOTO
PROVINSI GORONTALO”**


Oleh

Syahrhan Tangahu Taim

Nim: 451 417 030


Telah di periksa dan disetujui oleh,

Pembimbing I



Dr. Sunarty S. Eraku, M.Pd
NIP: 19700903 200012 2 004

Pembimbing II




Rusiyah. S.Pd, M.Sc
NIP :19810621 200801 2 015

Mengetahui,

Ketua Jurusan

Ilmu dan Teknologi Kemumian




Dr. Sunarty S. Eraku, M.Pd
NIP: 19700903 200012 2 004

Menyetujui

Ketua Program Studi

Pendidikan Geografi



Dr. Eng. Sri Maryati
NIP: 19820326 200812 2 003

LEMBAR PENGESAHAN SKRIPSI

**“PEMETAAN POTENSI EKOWISATA KAWASAN DANAU LIMBOTO
PROVINSI GORONTALO”**

Oleh

**SYAHRAN TANGAHU TAIM
451 417 030**


Telah Dipertahankan di Depan Dewan Penguji

Hari/Tanggal : Selasa/4 Januari 2022


Waktu : 11.00-12.00 WITA

A. Penguji


1. **Dr. Nurfaika, S.Si. M.Sc**
NIP. 19830202 200812 2 004

1.


2. **Nurdin Mohamad, S.Pd, Msi**
NIP. 19690213 199512 1 001


2.


3. **Hendra, S.Si, S.Pd, M.Pd**
NIP. 19861024 201903 1 006

3.


B. Pembimbing

1. **Dr. Sunarty S. Eraku, M.Pd**
NIP. 19700903 200012 2 004

1.


2. **Rusiyah, S.Pd, M.Sc**
NIP. 19810621 200801 2 015

2.


Gorontalo, Januari 2022

**Mengetahui
Dekan Fakultas Matematika dan Ilmu Pengetahuan Alam
Universitas Negeri Gorontalo**



Prof. Dr. Astin Lukum, M.Si
NIP. 19630327 198803 2 002

ABSTRAK

Syahrhan Tangahu Taim, 2021. Pemetaan Potensi Ekowisata Kawasan Danau Limboto Provinsi Gorontalo. Program Studi Pendidikan Geografi, Fakultas Matematika dan Ilmu Pengetahuan Alam. Universitas Negeri Gorontalo. Pembimbing I Dr. Sunarti S. Eraku, M.Pd dan pembimbing II Rusiyah. S.Pd, M.Sc.

Penelitian dilaksanakan di Kawasan Danau Limboto dengan tujuan mendeskripsikan dan memetakan wisata yang dimiliki di sekitar Kawasan Danau Limboto sebagai potensi ekowisata. Metode penelitian ini merupakan penelitian deskriptif kualitatif, mendeskripsikan potensi Ekowisata Kawasan Danau Limboto dan yang digunakan dalam penelitian ini yaitu survei didukung dengan observasi dan pengambilan sampel dengan *teknik Random Sampling* dan wawancara terstruktur. Analisis data dalam penelitian ini menggunakan pengharkatan dan pembobotan pada masing-masing indikator untuk dapat menentukan kelas masing-masing. Penyajian data secara deskriptif dengan analisis kualitatif. Hasil penelitian menunjukkan, 1) Wisata Pentadio Resort dan Wisata Benteng Otanaha potensi tingkat ekowisatanya tergolong tinggi, karena ketiga aspek ekowisata dari aspek wisata, aspek partisipasi masyarakat, aspek ekonomi masuk kategori tinggi dan sedang sehingga potensi ekowisata dapat dikembangkan sebagai ekowisata. 2) Wisata Makam Ju Panggola dan Wisata Pendaratan Soekarno potensi tingkat ekowisatanya tergolong sedang, karena ketiga aspek ekowisata dari aspek wisata, aspek partisipasi, aspek ekonomi masuk kategori sedang, hal ini membuat kedua wisata kategori sedang untuk dikembangkan sebagai ekowisata.

Kata Kunci : Pemetaan, Ekowisata, Kawasan Danau Limboto.

ABSTRACT

Syahran Tangahu Taim, 2021. Mapping the Ecotourism Potential of the Limboto Lake Area, Gorontalo Province. Study Program of Geography Education, Faculty of Mathematics and Natural Sciences. State University of Gorontalo. The Principal Supervisor is Dr. Sunarti S. Eraku, M.Pd, and the Co-supervisor is Rusiyah, S.Pd. M.Sc.

The study was aimed at describing and mapping the ecotourism potential in the Limboto lake area. This research applied a qualitative descriptive method. Data were collected through surveys, observations, and structured interviews. Samples were taken using random sampling techniques. The data analysis method in this study used ratings and weights score for each indicator to determine each class. Descriptive data were presented with qualitative analysis. The results showed that: 1) Pentadio Resort Tourism and Otanaha Fort Tourism obtained a high potential level of ecotourism in terms of three aspects of ecotourism, namely the tourism aspect, the community participation aspect, and the economic aspect. 2) Ju Panggola Tomb Tourism and Soekarno Landing Tour obtained a moderate potential level of ecotourism in which three aspects of ecotourism were all in the medium category, namely the tourism aspect, participation aspect, and economic aspect. This finding indicated that the tourism sites in the Limboto lake area had the potential to be developed as ecotourism.

Keywords: Mapping, Ecotourism, Limboto Lake Area

